



# Baden-Württemberg

REGIERUNGSPRÄSIDIUM STUTT GART

Polizeirecht, Feuerwehr, Katastrophenschutz, Rettungsdienst, KMBD

Kampfmittelbeseitigungsdienst · Pfaffenwaldring 1 · 70569 Stuttgart

Walter Niesen  
Kniebisstraße 27  
77767 Appenweiler

Datum 23.11.2020  
Name Markus Blasofszky  
Durchwahl 0711 745-192287  
Aktenzeichen 16-1115.8/ OG-4754  
(Bitte bei Antwort angeben)  
Karte 7413.24

z. Hd. Herrn Walter Niesen

## Kampfmittelbeseitigungsmaßnahmen / Luftbildauswertung Appenweiler, Im See, Sander Straße, Bebauungsplan

Ihr Schreiben vom  
(Eingangsdatum: 15.06.2020)

Ihr Zeichen

Sehr geehrte Damen und Herren,

für das o.g. Objekt wurde eine multitemporale Luftbildauswertung mit alliierten Kriegsluftbildern durchgeführt.

Die Luftbildauswertung bzw. andere Unterlagen ergaben Anhaltspunkte, die es erforderlich machen, dass **weitere Maßnahmen** durchgeführt werden (s. Anlage).

Über eventuell festgestellte Blindgängerverdachtspunkte hinaus kann zumindest in den bombardierten Bereichen das Vorhandensein weiterer Bombenblindgänger nicht ausgeschlossen werden. In bombardierten Bereichen und Kampfmittelverdachtsflächen sind i.d.R. flächenhafte Vorortüberprüfungen zu empfehlen.

In Flächen die als „Freigabe Luftbild“ ausgewiesen worden sind, sind nach Einschätzung bzw. Kenntnisstand des Kampfmittelbeseitigungsdienstes Ba.-Wü. keine Vorortüberprüfungen erforderlich.

— Untersucht wurde das in der Anlage umrandete Gebiet! Die Aussagen beziehen sich nur auf die Befliegungsdaten der verwendeten Luftbilder und können nicht darüber hinausgehen!

**Eine absolute Kampfmittelfreiheit kann auch für eventuell freigegebene Bereiche nicht bescheinigt werden!**

Die Luftbildauswertung darf nur vom Auftraggeber genutzt werden. Sie kann gegebenenfalls an am Bauvorhaben beteiligte Unternehmen ausgehändigt, aber darüber hinaus nicht an Dritte weitergegeben werden. Jegliche Veröffentlichung der Luftbildauswertung ist untersagt.

Mit freundlichen Grüßen

*Blasofszky*

Postanschrift Pfaffenwaldring 1 · 70569 Stuttgart · Telefon 0711 904-40000 · Telefax 0711 904-40029

kmbd@rps.bwl.de · www.rp.baden-wuerttemberg.de · www.service-bw.de

Dienstzeiten: Montag bis Donnerstag 7:00 - 16:00 Freitag 7:00 - 12:30



**Anlage zu Az.: 16-1115.8/**

**Ergebnis der Auswertung der vorliegenden Luftbilder:**

<b>Auswertung</b>	<b>ja</b>	<b>nein</b>
Bombardierung mit Sprengbomben, Brandbomben	X	
Artilleriebeschuss (luftsichtig)	X	
Bebauung zerstört (luftsichtig)		X
Flakstellung, Grabensysteme, Stellungslöcher	X	(außerhalb)

**Weitere Maßnahmen sind erforderlich.**

Bemerkungen:

*Das Untersuchungsgebiet liegt teilweise in einem bombardierten Bereich. Auf den uns vorliegenden Kriegsluftbildern konnten wir außerdem Artilleriebeschuss im Bereich der Untersuchungsfläche erkennen. Blindgänger durch Bombardierung sowie Artilleriebeschuss können daher nicht ausgeschlossen werden. Weitere Vorortmaßnahmen halten wir für erforderlich.*

Wir weisen darauf hin, dass sich aufgrund der VwV-Kampfmittelbeseitigungsdienst des Innenministeriums Baden-Württemberg vom 31.08.2013 (GABl. S. 342) die Aufgaben des Kampfmittelbeseitigungsdienstes Baden-Württemberg auf die Entschärfung, den Transport und die Vernichtung von Kampfmitteln sowie die Auswertung von Luftbildmaterial beschränken.

Die Beratung von Grundstückseigentümern sowie die Suche nach und die Bergung von Kampfmitteln kann vom Kampfmittelbeseitigungsdienst nur **gegen vollständige Kostenerstattung** (z. Zt. geltende Kostensätze s. Anlage) übernommen werden. Für diese Aufgaben können jedoch auch private Kampfmittelräumfirmen beauftragt werden.

Sollten Sie eine kostenpflichtige Betreuung durch den KMBD wünschen, bitten wir Sie, **unter Hinweis auf o.g. Aktenzeichen** einen Termin für eine Ortsbesichtigung mit uns (Tel.: 0711 904400-24, Herr A. Müller) abzusprechen.

## **Kostensätze und Entgelte für Leistungen des Kampfmittelbeseitigungsdienstes Baden-Württemberg**

### **1. Personalkosten:**

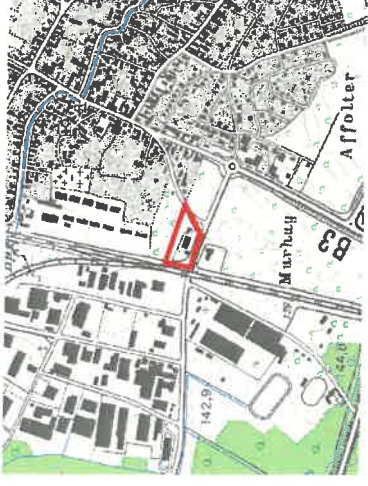
- Kampfmittelbeseitiger € 68,00 / Std.

### **2. Kfz-Kosten:**

- Kfz bis 2.500 cm<sup>3</sup> € 0,70 / km
- Kfz ab 2.500 cm<sup>3</sup> € 2,00 / km
- Kfz mit mehr als 3,5 t zul. Gesamtgewicht € 10,00 / km
- Bagger € 70,00 / Std.






### **3. Gerätekosten:**

- Werkzeuge und Suchgeräte € 2,00 / Std.



TK 1:25.000

**Legende**

-  Beantragt
-  Kampfmittelverdeckungsflächen
-  Bombardiert/Blindgängergefahr
-  Freigabe Luftbild
-  Grabensysteme
-  Bombenrichter
-  Sonstige/Granateinschlag



**Anlage zu OG-4754**

Appenweiler, Im See, Sander Straße,  
Bebauungsplan

Maßstab 1:2.000 Karte: 7413.24

Stand: 23.11.2020 Bearbeiter: Blasofszky

Die Aussagen beziehen sich nur auf das Untersuchungsgebiet (Beantragt) sowie die angrenzenden Luftbilder und können nicht darüber hinausgehen!  
Diese Mitteilung kann nicht als Garantie der Kampfmittelfreiheit gewertet werden.

