
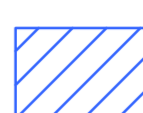


- Planzeichenerklärung**
-  Geltungsbereiches der Stellplatzsatzung
 -  Geltungsbereiche bestehender Bebauungspläne und Satzungen mit abweichenden Stellplatzregelungen

Stand: 24.10.2023
 Fassung: Satzung

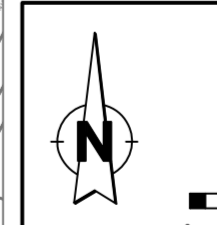
Anlage Nr. 1.4




Gemeinde Appenweiler
 Ortenaukreis

Lageplan
 "Stellplatzsatzung Urloffen" (Süd)

Zeichnerischer Teil



M 1 : 2500



Verfahrensdaten:
 Aufstellungsbeschluss: 10.10.2022
 Entwurfsbilligung:
 Offenlage: 24.10.2022 - 25.11.2022
 Erneute Offenlage: 21.08.2023 - 20.09.2023
 Satzungsbeschluss: 20.11.2023

In Kraft getreten am:
 Die verwendete Planunterlage mit Stand 2019 entspricht den Anforderungen des § 1 PlanZV

Es wird bestätigt, dass die Inhalte dieses Bebauungsplanes mit dem hierzu ergangenen Beschluss des Gemeinderats der Gemeinde Appenweiler vom übereinstimmen

Appenweiler,
 Wendelin Huschle
 stellvertretender Bürgermeister

Der Bebauungsplan ist durch öffentliche Bekanntmachung gemäß § 10 Abs. 3 BauGB am in Kraft getreten.

Appenweiler,
 Wendelin Huschle
 stellvertretender Bürgermeister

Lagesystem:	GK <input checked="" type="checkbox"/> UTM <input type="checkbox"/>	Stand Kataster:	2019
Höhensystem (HST):	130 (DHHN12) <input checked="" type="checkbox"/> 160 (DHHN92) <input type="checkbox"/> 170 (DHHN2016) <input type="checkbox"/>	Stand Urmessung:	
Bestandvermessung:			
Projekt:	2023/049		
Bearbeiter:	Roos		
Gez.:	Ludwig		
Datum:			

